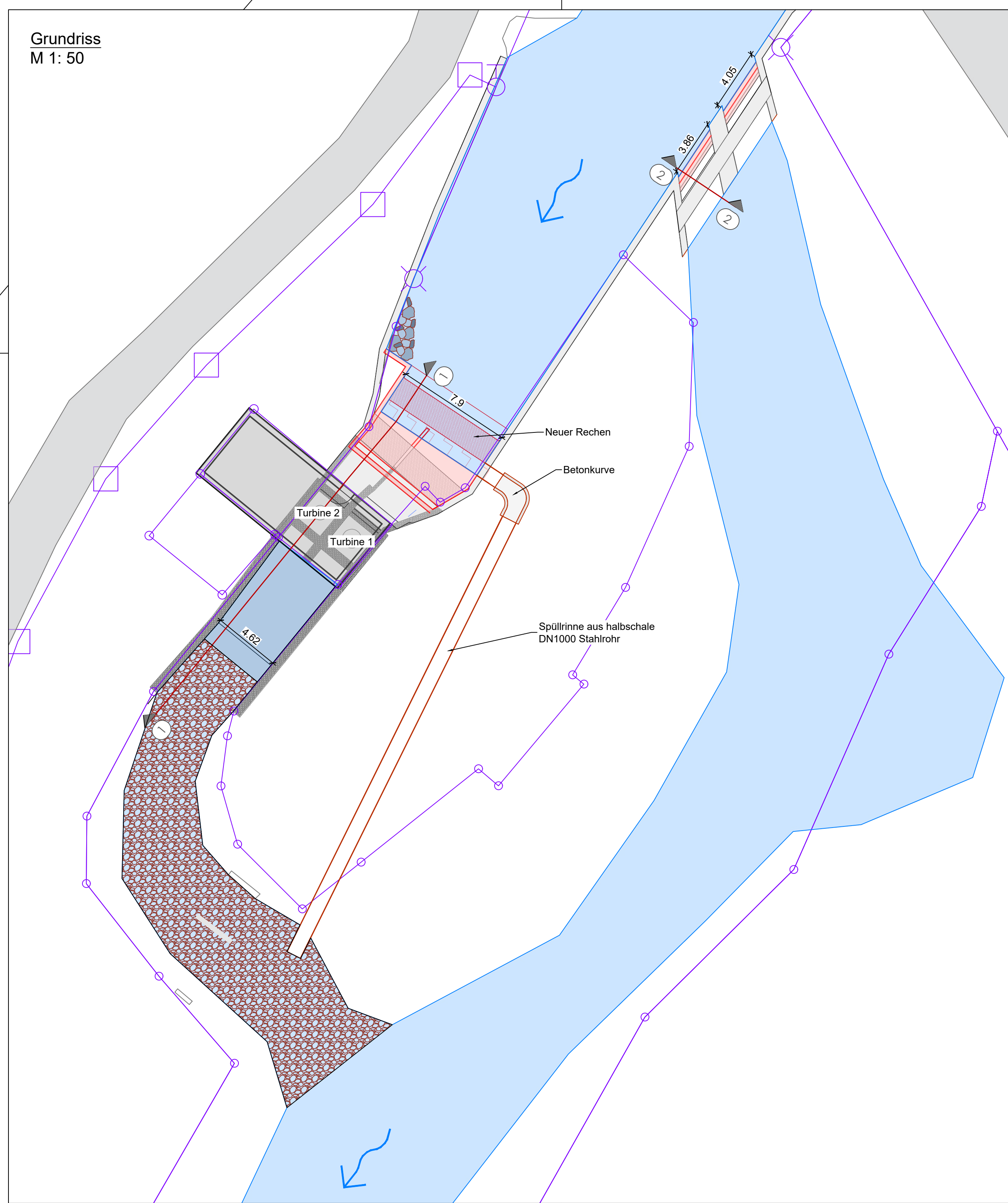
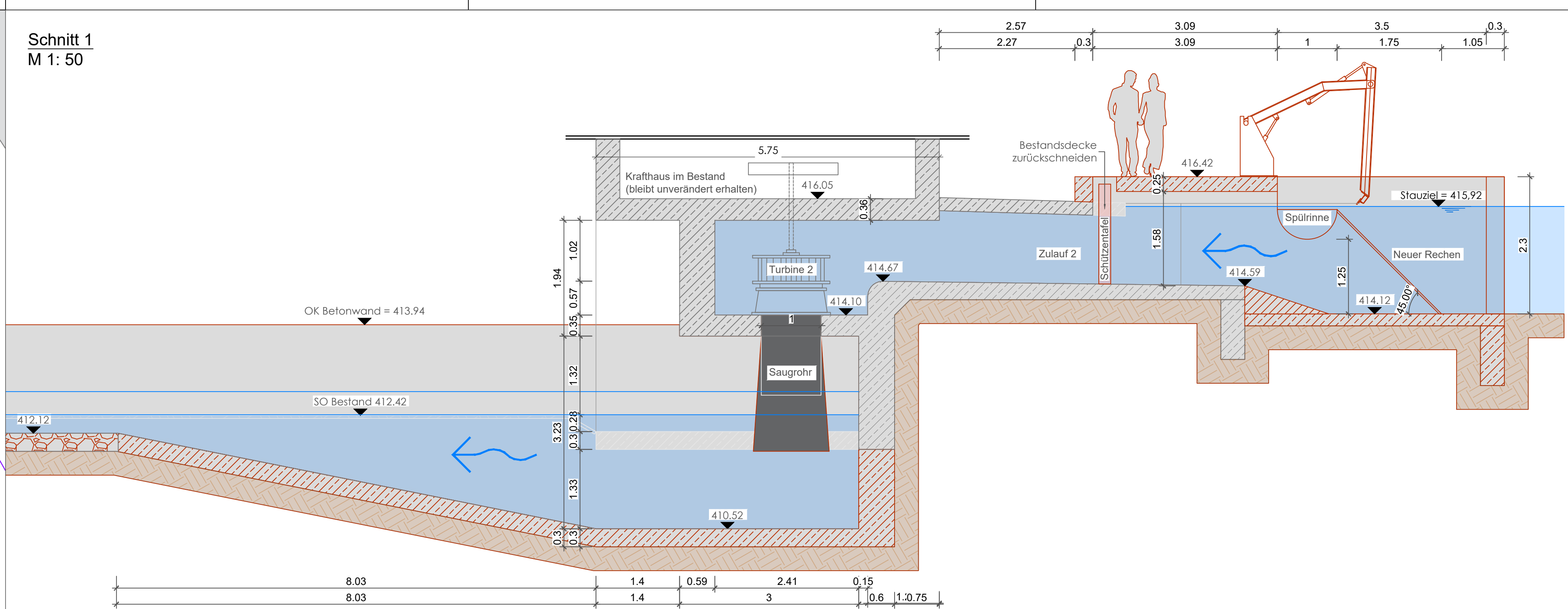


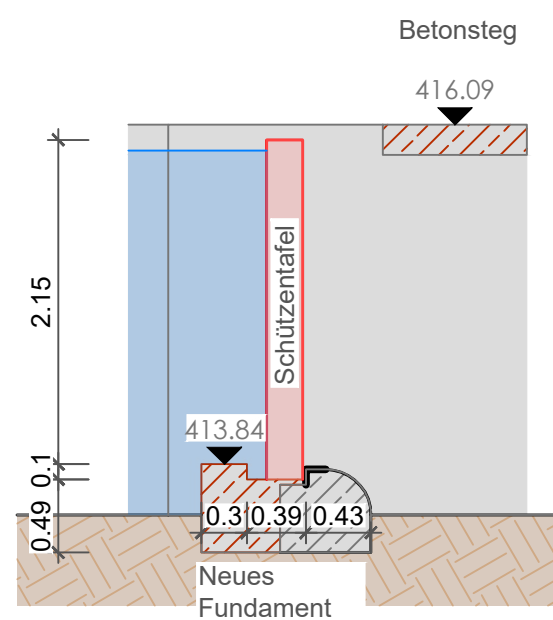
Grundriss
M 1: 50



Schnitt 1
M 1: 50



Schnitt 2 HW Entlastungschütz
M 1: 50



Legende:

- DFK
- Bestand
- Böschung Bestand
- geplant
- Böschung geplant
- abgerissen
- dauerhaft überströmt
- Beton
- Erdreich
- Kies
- Urgelände



Nr. Art der Änderung		Datum	Zeichen
Alle Höhen in DE_DHHN2016_NH / m ü. NHN			
Entwurfsbearbeitung: INGENIEURBÜRO PFEFFER Stadtplatz 9, 94209 Regen			
Tel.: 09921/97171012 E-Mail: info@ingenieurbuero-pfeffer.de		Wasser - Umwelt - Energie	
gesehen		Heigl	
gezeichnet		Kauschinger	
Genehmigungsplanung			
WKA Brandl Englmühle		Unterlage 4	
Projektgebiet: Grafenwiesen Fließgewässer: Weißer Regen		Grundriss M 1:200 Schnitt M 1:50	
Antragsteller: Georg Brandl Daxenhöhe 18 93462 Lam			
Entwurfsverfasser: Dipl. Ing. Christoph Pfeffer			
 Regen den. 18.02.2025			